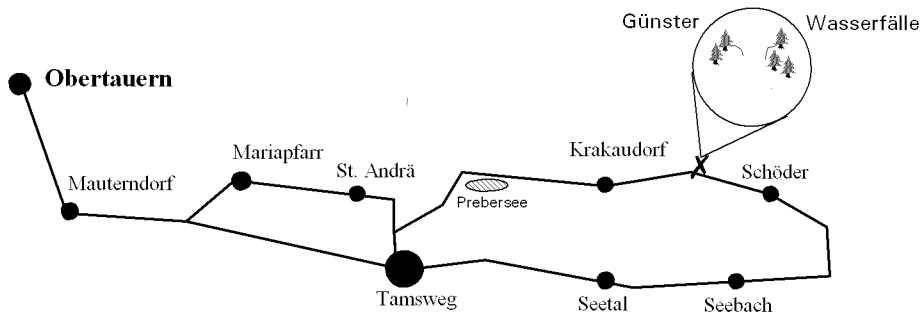


Tour: Prebersee - Günsterwasserfälle

Länge: 119 km



Stelle Deinen Tageskilometerzähler bei der Abfahrt auf null. Die angegebenen Entfernungen sind Richtwerte und können von Motorrad zu Motorrad etwas variieren. Wenn keine Abzweigung angezeigt wird, geht es immer geradeaus - bzw. dem Straßenverlauf folgend.

Tour: Prebersee - Günsterwasserfälle





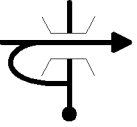
Seite 1

Entf.	Total	Ort	Richtung
0,0	0,0	Obertauern	Mauterndorf
18,0	18,0	Mauterndorf	B95, Tamsweg
3,5	21,5	B95 Kreuzung	Mariapfarr
3,7	25,2	Lintsching	Tamsweg
2,0	27,2	St. Andrä	Tamsweg

Tour: Prebersee - Günsterwasserfälle

Seite 2

Entf.	Total	Ort	Richtung
2,6	29,8	nach Ortstafel Tamsweg	links, Prebersee
7,8	37,6	es folgt 1 Km Sandstraße	
0,4	38,0	Prebersee - Ludlalm: Hier findet jedes Jahr das Weltweit einzige Preberschießen statt. Außerdem ist hier einer der Drehorte der Fernsehserie "die Leute von St. Benedikt."	
6,7	44,7	Krakauhintermühlen	Krakaudorf
4,3	49,0	Krakaeubene	Krakaudorf
4,7	53,7	Ortsende Krakaudorf	links, Günster Wasserfall
3,5	57,2	Abzweigung	links, Günster Wasserfall (kleines Holzschild)
0,2	57,4	Das Gasthaus bietet sich für eine urige Pause an. Hinter dem Haus erreicht man nach 5 min. Spaziergang die Günster Wasserfälle. Auf Holzstegen gehts bis zum Wasserfall ganz nach oben. Danach wieder zurück zu Straße und links weiter nach Schöder	
2,3	59,7	Schöder: Hauptdrehort der Fernsehserie die Leute von St. Benedikt	rechts

<i>Tour: Prebersee - Günsterwasserfälle</i>				Seite 3
<i>Entf.</i>	<i>Total</i>	<i>Ort</i>	<i>Richtung</i>	
3,4	63,1	Kreuzung	Seebach	
5,6	68,7	Seebach	Tamsweg	
19,0	87,7	Tamsweg, Hauptplatz	rechts	
0,5	88,2	Tamsweg	Mauterndorf	
1,6	89,8	Kreuzung	B95, Mauterndorf, danach immer geradeaus	
29,0	118,8	Obertauern	Solaria, Ende	