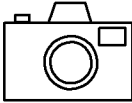




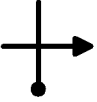
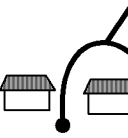

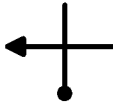


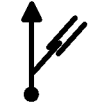



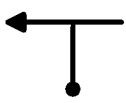
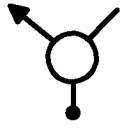
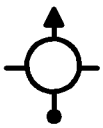
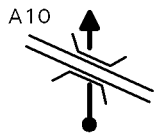

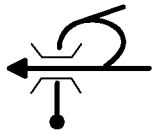
Tour: Großglockner & Himmelbauer	
Länge: 330,5 km	
<p>Stelle Deinen Tageskilometerzähler bei der Abfahrt auf null. Die angegebenen Entfernungen sind Richtwerte und können von Motorrad zu Motorrad etwas variieren. Wenn keine Abzweigung angezeigt wird, geht es immer geradeaus - bzw. dem Straßenverlauf folgend.</p>	

<i>Tour: Großglockner & Himmelbauer</i>				Seite 1
<i>Entf.</i>	<i>Total</i>	<i>Ort</i>	<i>Richtung</i>	
0,0	0,0	Obertauern	Radstadt	
21,0	21,0	Radstadt	Bundesstraße 99, Salzburg	
5,0	26,0	Gasthof Lau- dersbach, Autobahnauffah	B99, Eben; Nicht auf Die Autobahn!!	
19,2	45,2	Kreuzung	B159, Bischofs- hofen; durch Bi- schofshofen	

<i>Tour: Großglockner & Himmelbauer</i>				Seite 2
<i>Entf.</i>	<i>Total</i>	<i>Ort</i>	<i>Richtung</i>	
3,9	49,1	Ortsende Bischofshofen	Mühlbach, Hochkönig Landesstraße	
16,3	65,4	Dientner Sattel		
4,1	69,5	Kreuzung	Lend, Dienten	
11,6	81,1	Kreuzung	B311, Salz- burg, Zell a. See	
0,6	81,7	Abzweigung	B311, Zell a. See	
16,5	98,2	B311	Großglockner Hochalpen- straße	
0,3	98,5	Kreuzung	Großglockner	
13,5	112, 0	Mautstelle Ferleiten		
12,6	124, 6	Abzweigung	Edelweißspitze	

Tour: Großglockner & Himmelbauer				Seite 3	
Entf.	Total	Ort		Richtung	
2,0	126,6	Edelweißspitze, mit 2.571 m eine der Ausichtsreichsten Stellen der Ostalpen, der höchste Punkt der Großglockner Hochalpenstraße und der höchste offiziell anfahrbare Punkt in Österreich. An klaren Tagen kann man von hier aus 37 Dreitausender und 19 Gletscherfelder sehen.			
2,0	128,6	Parkplatz	Franz Josefshöhe		
13,0	141,6	Kreuzung Guttal	Franz-Josefs-Höhe		
8,0	149,6	Franz-Josefs-Höhe: Schöner Ausblick auf den Pasterze-Gletscher (längster Gletscher der Ostalpen - oder so) und auf den Großglockner, mit 3.798 m der höchste Berg Österreichs. Es besteht die Möglichkeit mit der Standseilbahn zur Pasterze hinunterzufahren und den Gletscher zu begehen und anzufassen. Die Murmeltiere die sich oft auf dem Abhang neben dem "Souvenir-Großhandel" tummeln, fressen am liebsten Nußschokolade. Nachher geht es wieder runter bis zur Kreuzung Guttal.			
8,0	157,6	Kreuzung Guttal	Heiligenblut		
8,0	165,6	Heiligenblut: Der Ort lädt zu einer kleinen Kaffeepause ein. Bemerkenswert ist der Brunnen am Dorfplatz, der mit reichlich Bergkristallen verziert ist. Danach geht es wieder weiter Richtung Spital			
22,0	187,6	Winklern, Kreuzung	B106, Richtung Spital		

Tour: Großglockner & Himmelbauer				Seite 4
Entf.	Total	Ort		Richtung
28,0	215,6	B106, vor Obervellach	Semslach, Beschilderung Himmelbauer	
0,3	215,9	Semslach	rechts, Himmelbauer	
2,8	218,7	Hofdurchfahrt, bitte langsam!	Himmelbauer	
2,4	221,1	Gasthof Himmelbauer: Genieße die wundervolle Aussicht und einen Heferlkaffee Danach geht es wieder zurück zur Hauptstraße		
5,0	226,1	Semslach	links	
0,3	226,4	---	links, B106	
22,8	249,2	Möllbrücke	B100, Spittal	
3,8	253,0	Lendorf	Spittal, B100	

<i>Entf.</i>	<i>Total</i>	<i>Ort</i>	<i>Richtung</i>
6,0	259,0	Spittal	Katschberg, Millstätter See 
1,1	260,1	Spittal	Katschberg 
2,7	262,8	Gasthaus zur Brücke	Katschberg, B99 
12,7	275,5	Gmünd	Geradeaus, B99 folgen 
17,5	293,0	Kreuzung Rennweg	Nicht auf die Autobahn! B99 folgen 
5,5	298,5	Kreuzung St. Michael	Radstadt, B99 
13,0	311,5	Mauterndorf	B99, Salzburg, Obertauern 
19,0	330,5	Obertauern	Solaria, Ende 