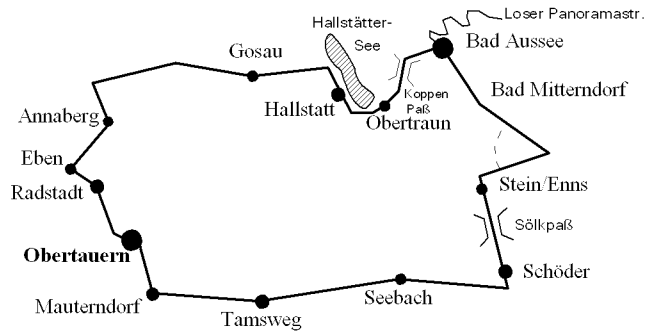


Tour: Erzherzog Johann -Tour

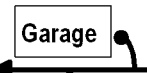

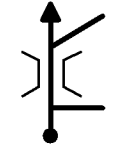
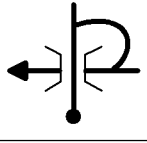
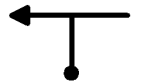
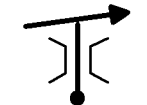
Länge: 280 km



Stelle Deinen Tageskilometerzähler bei der Abfahrt auf null. Die angegebenen Entfernungen sind Richtwerte und können von Motorrad zu Motorrad etwas variieren. Wenn keine Abzweigung angezeigt wird, geht es immer geradeaus - bzw. dem Straßenverlauf folgend.




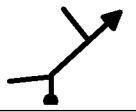
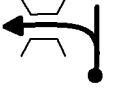

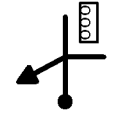

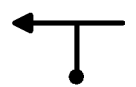
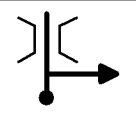
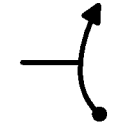
Tour: Erzherzog Johann -Tour

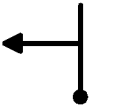





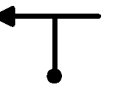
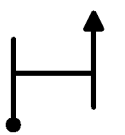

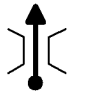
Seite 1






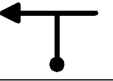


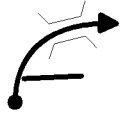
Entf.	Total	Ort	Richtung
0	0,0	Obertauern	links, Tweng, Mauterdorf, Tamsweg  
17,0	17,0	B99, Umfahrung Mauterdorf	Tamsweg, Murau B95 
9,4	26,4	B95, Abzweigung	B96, Tamsweg 2 x rechts, dann immer geradeaus bis zum Marktplatz 
2,4	28,8	Tamsweg, Marktplatz	B96, Seetal, Sauerfeld 
18,8	47,6	Seebach	Murau 

Tour: Erzherzog Johann -Tour

Seite 2

Entf.	Total	Ort	Richtung
5,4	53,0	B96, Kreuzung	Sölkpaß, St. Peter 
4,0	57,0	Schöder, Ortsende	Sölkpaß, Gröbming 
13,6	70,6	Sölkpaß, 1790 m 	
27,1	97,7	Stein an der Enns	Öblarn, Irdning 
4,5	102,2	Abzweigung	links 
5,0	107,2	Kreuzung	rechts, Irdning, Liezen, B146 
8,5	115,7	Kreuzung, Ampel	Bad Mitterndorf, B145 
26,8	142,5	Bad Aussee	Bad Aussee, Grundlsee 
1,0	143,5	Bad Aussee, Marktplatz	Atlassee 
0,2	143,7	Bad Aussee	Loser Panoramastr. Altaussee 
3,0	146,7	Abzweigung	Loser Panoramastr. Altaussee 

Tour: Erzherzog Johann -Tour				Seite 3
Entf.	Total	Ort	Richtung	
1,7	148,4	Altaussee	Loser Panoramastraße 	
3,2	151,6	Mautstelle Loser Panoramastraße: Dank unzähliger Kurven und Serpentinien läßt der Spaß nicht lange auf sich warten.		
9,3	160,9	Bergrestaurant Loser (1600 m), der Wendepunkt. Grandioser Ausblick auf das Ausseerland. 		
10,8	171,7	Bad Aussee	erst rechts, dann links, Ortsmitte 	
0,5	172,2	Ortsmitte, Gasthof Herndl	rechts 	
1,6	173,8	Abzweigung	Bad Ischl, Liezen 	
1,2	175,0	Kreuzung	B145, Graz, Liezen 	
3,8	178,8	B145, Ortseinfahrt Bad Aussee	Hallstatt, Obertraun (nein, nicht Obertauern) 	
0,6	179,4	Bad Aussee - Bahnhof	Obertraun, Hallstatt 	
6,4	185,8	Koppenpaß, 690 m		

Tour: Erzherzog Johann -Tour				Seite 4	
Entf.	Total	Ort	Richtung		
4,5	190,3	Obertraun	Hallstatt		
4,4	194,7	Hallstatt: Zeit für einen Spaziergang und eine erholsame Kaffeepause am See. Hallstatt ist eine der ältesten menschlichen Siedlungen Österreichs. Einzigartig ist das Beinhaus bei der kath. Kirche. Für einen Besuch sollte Zeit sein. Weiter geht's dann auf der Hauptstraße			
4,2	198,9	Kreuzung	Gosau, Golling		
9,8	208,7	Gosau	Golling		
14,4	223,1	Kreuzung bei Autowerkstatt	Radstadt, Annaberg		
22,3	245,4	Niedernfritz	Villach, Radstadt, B99		
3,1	248,5	B99, Abzweigung Autobahnauffahrt	Eben, B99		
3,8	252,3	Kreuzung, gegenüber Gasthof Laudersbach	Graz, Radstadt, B99		
4,8	257,1	Umfahrung Radstadt, B99	Villach, Obertauern, B99		
22,2	279,3	Obertauern	Solaria, Ende	